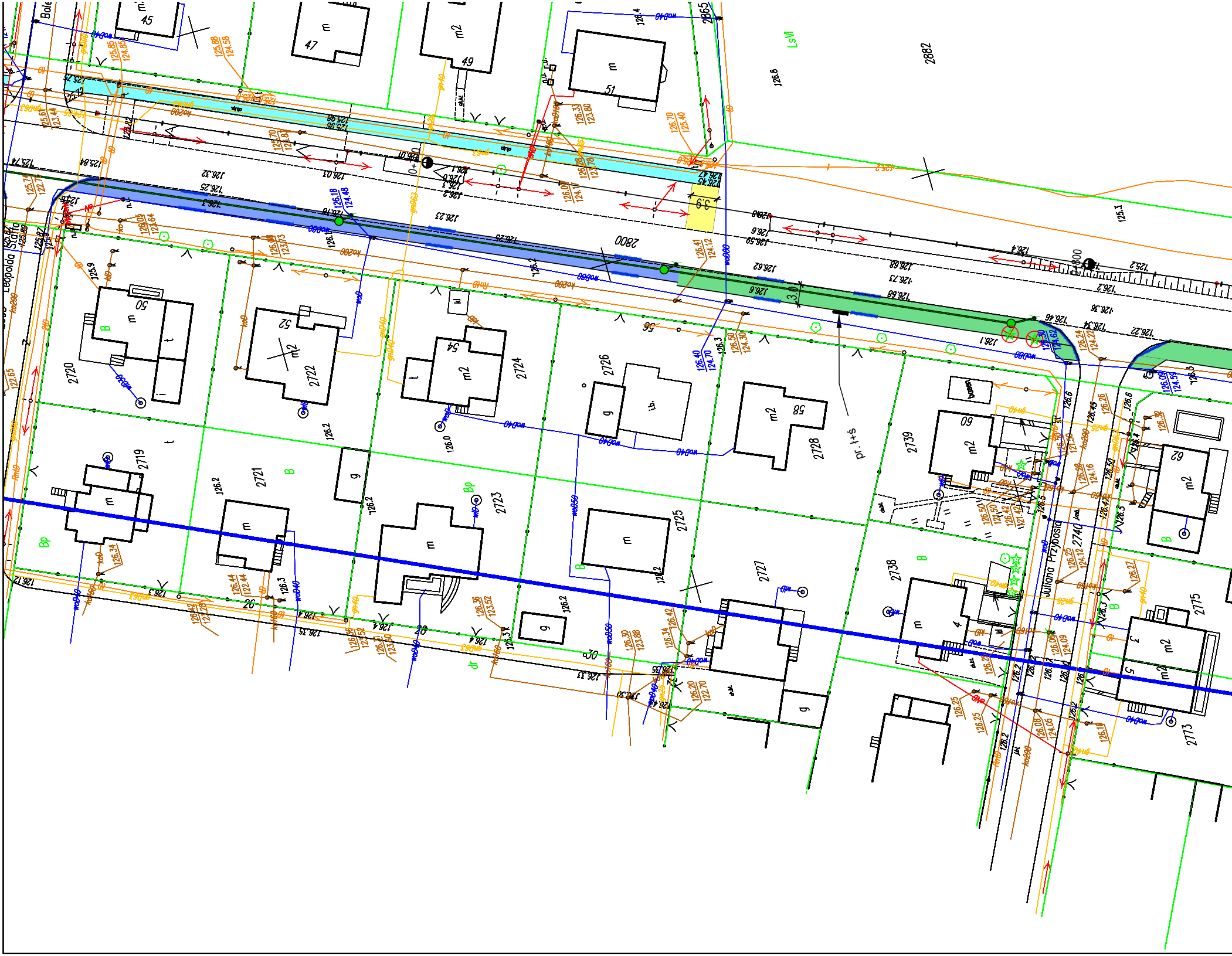

Juliana Przybosia
Leopolda Staffa
2720
2722
2724
2726
2728
2739
2740
2719
2721
2723
2725
2727
2738
2775
2773
2800
2882
2865
LsVI
45
47
49
51
50
52
54
56
58
60
62
26
28
30
4
m
m2
g
t
B
Bp
dr
pr. 1+s
0+000
0+100
3.0
3.9
126.2
126.3
125.3

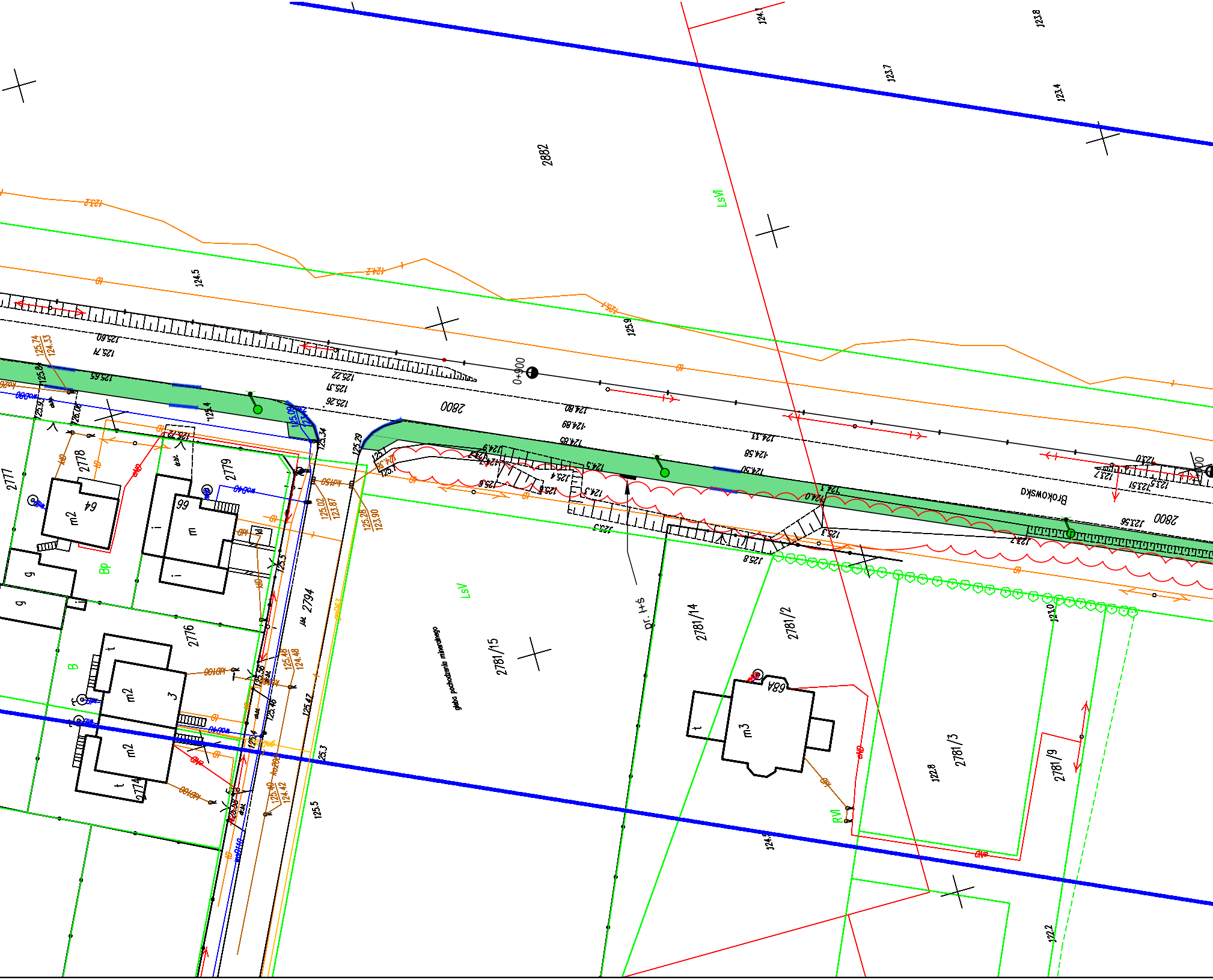
2882
LsVI
LsV
RVI
B
Bp
2800
Brokowska
0+900
pr. I+Ś
2781/15
2781/14
2781/2
2781/3
2781/9
2794
2779
2778
2777
2776
2774
64
66
68
m2
m3
m
t
g
i
124.5
125.9
123.8
123.7
123.4
124.9
122.8
122.2
123.0
125.3
125.5
125.47
125.29
125.34
125.74
124.33
125.02
123.87
125.25
123.90
125.48
124.48
125.40
124.42
124.80
124.89
124.85
124.58
124.50
123.56
125.60
125.71
125.65
125.22
125.71
125.26

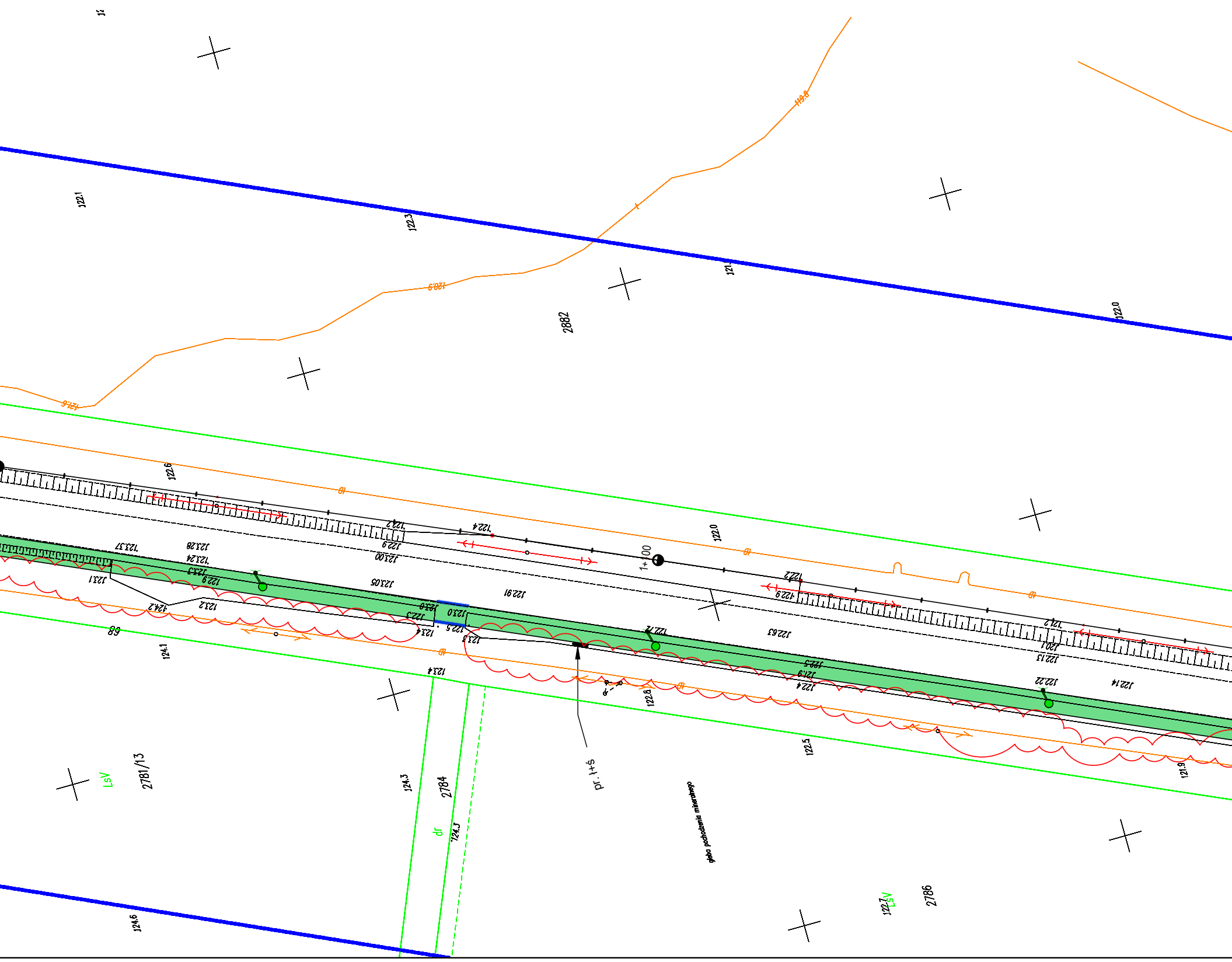
122.1
122.3
121
122.0
2882
119.8
120.9
121.6
122.6
122.0
1+100
122.2
122.4
122.9
123.00
123.05
122.91
123.37
123.28
123.24
123.3
122.9
123.1
124.2
123.2
122.3
123.0
123.0
122.5
123.4
123.3
122.72
122.63
122.5
121.9
122.4
122.22
122.14
122.2
122.9
121.2
120.1
122.13
88
124.1
123.4
122.8
122.5
121.9
pr. 1+s
LsV
2781/13
124.3
2784
dr
124.5
gleba pochodzenia mineralnego
122.7
LsV
2786
124.6

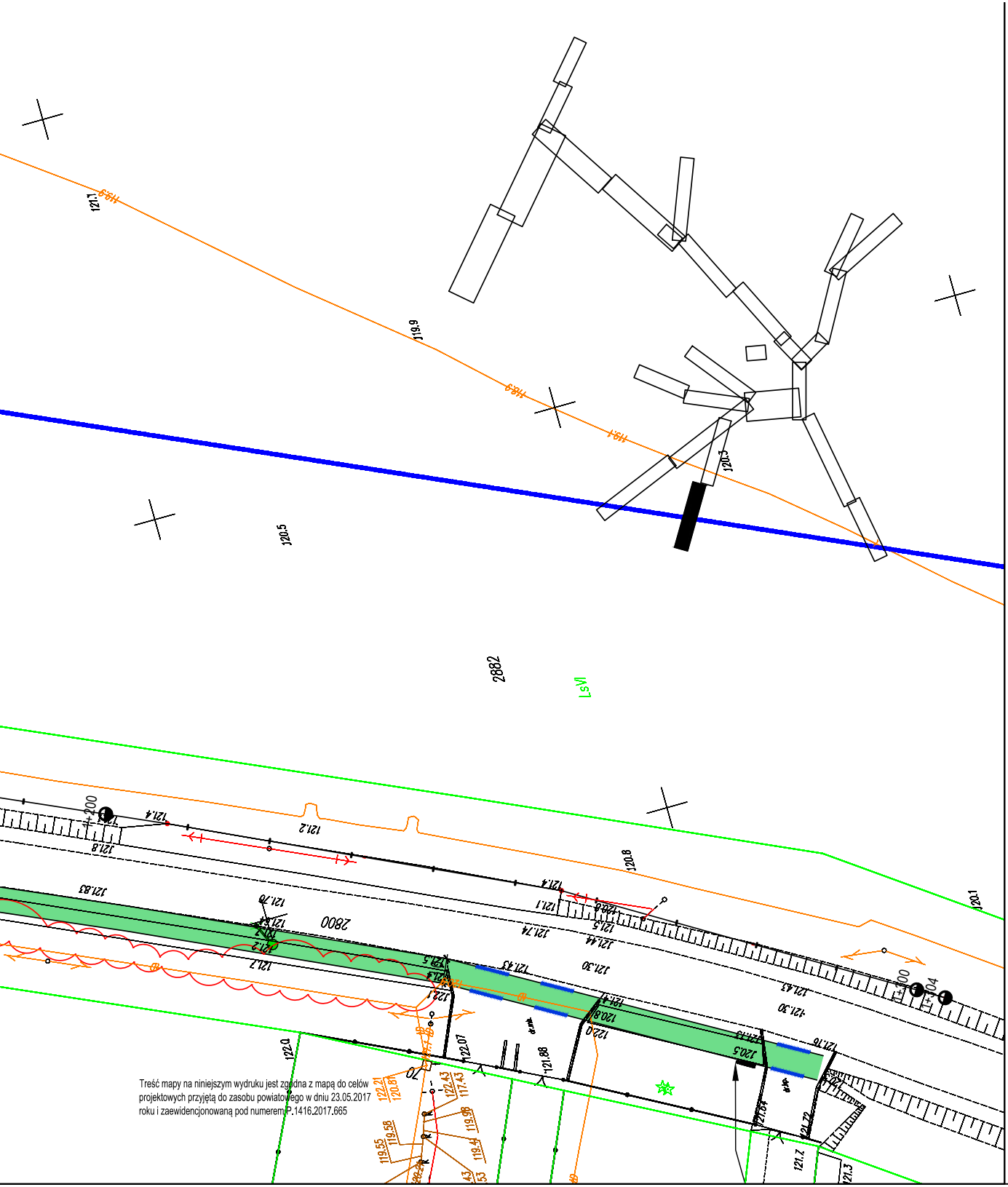
121.1
119.9
120.5
120.3
2882
LsVI
2800
0+200
121.4
121.2
121.8
121.83
121.70
121.2
121.5
121.43
121.74
121.44
121.30
121.5
121.45
120.8
122.0
121.88
122.07
120.5
121.76
121.43
121.30
120.8
121.1
121.54
121.72
121.7
121.3
119.55
119.58
122.21
120.87
122.43
117.43
119.98
119.44

Treść mapy na niniejszym wydruku jest zgodna z mapą do celów projektowych przyjętą do zasobu powiatowego w dniu 23.05.2017 roku i zaewidencjonowaną pod numerem P.1416.2017.665

LEGENDA:

- ▭ działki objęte opracowaniem
- 🟩 projektowany ciąg pieszo rowerowy
- 🟦 projektowana ścieżka rowerowa
- 🟨 projektowany/remontowany chodnik
- ▨ kostka kamienna
- 🟪 istniejąca ścieżka rowerowa
- 🟦 istniejący chodnik
- 🟦 istniejący ciąg pieszo–rowerowy
- 🟩 projektowany pas zieleni
- 🟪 projektowane parkingi/wiaty dla rowerów
- 🟥 pas dla rowerów wyznaczony w jezdni – oznakowanie poziome
- 🟫 projektowane miejsca parkingowe
- ▭ regulacja, profilowanie rowu
- 🟦 proj. kładka dla rowerzystów
- 🟥 istniejące miejsca parkingowe
- 118.3 proj. rzędne wysokościowe
- proj. murek z prefabrykatu typu L
- proj. murek z gazonów
- proj. palisada betonowa
- proj. bariera typu olsztyńskiego
- proj. ściek betonowy
- proj. przedłużenie przepustu
- krawężnik/obrzeże
- krawężnik wtopiony
- ✕✕ elementy do usunięcia
- ISTN. SIEĆ WODOCIĄGOWA
- ISTN. SIEĆ KANALIZACJI SANITARNEJ
- ISTN. LINIA NAPOWIETRZNA
- ISTN. SIEĆ ELEKTROENERGETYCZNA
- ISTN. SIEĆ TELETECHNICZNA
- ISTN. SIEĆ GAZOWA
- ✕ ISTN. SŁUP ENERGETYCZNY DO LIKWIDACJI
- PROJ. KANALIZACJA DESZCZOWA
- PROJ. KANALIZACJA SANITARNA
- PROJ. WODOCIĄG
- PROJ. KRATKA DESZCZOWA
- ● PROJ. STUDNIA CHŁONNA
- PROJ. PRZESTAWIENIE HYDRANTU
- PROJ. NOWY SŁUP ENERGETYCZNY
- PROJ. OŚWIETLENIE
- PROJ. ROZBIÓRKI BUDOWLI
- PROJ. BUDOWLE TELEKOMUNIKACYJNE
- ⊗ DRZEWO DO USUNIĘCIA
- ⊗ KARPINA DO USUNIĘCIA
- ○ DRZEWO DO ZACHOWANIA
- ⊗ DRZEWO DO PRZESADZENIA/USUNIĘCIA
- SKUPISKO MŁODYCH DRZEW DO USUNIĘCIA

PRAWA AUTORSKIE ZASTRZEŻONE

Jednostka projektowa:		Inwestor:	
ROAD CONCEPT RENATA KOZAK UL. SIENKIEWICZA 21 11-600 WĘGORZEWO		MIASTO OSTRÓW MAZOWIECKA UL. 3 MAJA 66 07-300 OSTRÓW MAZOWIECKA	
Nazwa zadania:	BUDOWA ŚCIEŻEK ROWEROWYCH NA TERENIE MIASTA OSTRÓW MAZOWIECKA O DŁUGOŚCI OK. 17KM, WRAZ Z BUDOWĄ INFRASTRUKTURY TOWARZYSZĄCEJ I PRZEBUDOWĄ KOLIZJI		Branża: wielobranżowy
Tytuł rysunku:	PROJEKT ZAGOSPODAROWANIA TERENU		Skala: 1:500
Projektował: branża drogowa /przepusty	mgr inż. Renata Kozak WAM/0128/POOD/10	Podpis:	
Projektował: branża sanitarna	mgr inż. Bartosz Szewczyk WAM/0023/POOS/08	Podpis:	
Projektował: branża elektr.	mgr inż. Daniel Filipowicz WAM/0096/PWOE/12	Podpis:	
Projektował: branża teletech.	inż. Stanisław Olszewski 0022/ 96 / U	Podpis:	
Projektował: branża konstruk.	inż. Tomasz Sikorski WAM/0056/PWOK/08	Podpis:	
Opracował: zieleń	Adam Zinkiewicz	Podpis:	
Sprawdził: branża drogowa /przepusty	mgr inż. Mariusz Raszkiewicz WAM/0129/POOD/10	Podpis:	
Sprawdził: branża sanitarna	mgr inż. Grzegorz Kowalewski WAM/0022/POOS/08	Podpis:	
Sprawdził: branża elektr.	mgr inż. Marcin Grzesiukiewicz PDL/0154/POOE/10	Podpis:	Data: 06.2017
Sprawdził: branża konstruk.	mgr inż. Anna Sikorska WAM/0099/POOK/10	Podpis:	Nr rysunku: 2.8